



LA RANDONNÉE



SOMMAIRE



1

DIAGNOSTIC TERRITORIAL

2

ANALYSE QUESTIONNAIRE

3

PROJET

DIAGNOSTIC TERRITORIAL

LES CARTES / PROGRAMMES

OFFRES DÉJÀ EXISTANTES



source : pasdecalaistourisme



Trouver sa prochaine randonnée

Plus de 150 suggestions de rando et 22 000 kilomètres d'itinéraires décrits et proposés par la FFRandonnée

Durée • Difficulté • Environnement • Région

RECHERCHE

source : mongr.com

Comité Départemental de la Randonnée Pédestre du Pas-de-Calais



Calendrier des Grandes Manifestations 2022

📅 Calendrier régulièrement actualisé sur notre site internet : <https://pas-de-calais.ffrandonnee.fr/>



CDRP PAS DE CALAIS - Maison des Sports - 8 rue Jean Bart - 62143 ANDRES
☎ 03 21 52 67 88 - ✉ pas-de-calais@ffrandonnee.fr
Site web : <https://pas-de-calais.ffrandonnee.fr/>
<https://www.facebook.com/FFRandonnee.pasdecalais/>

source : pasdecalaisffrandonnée

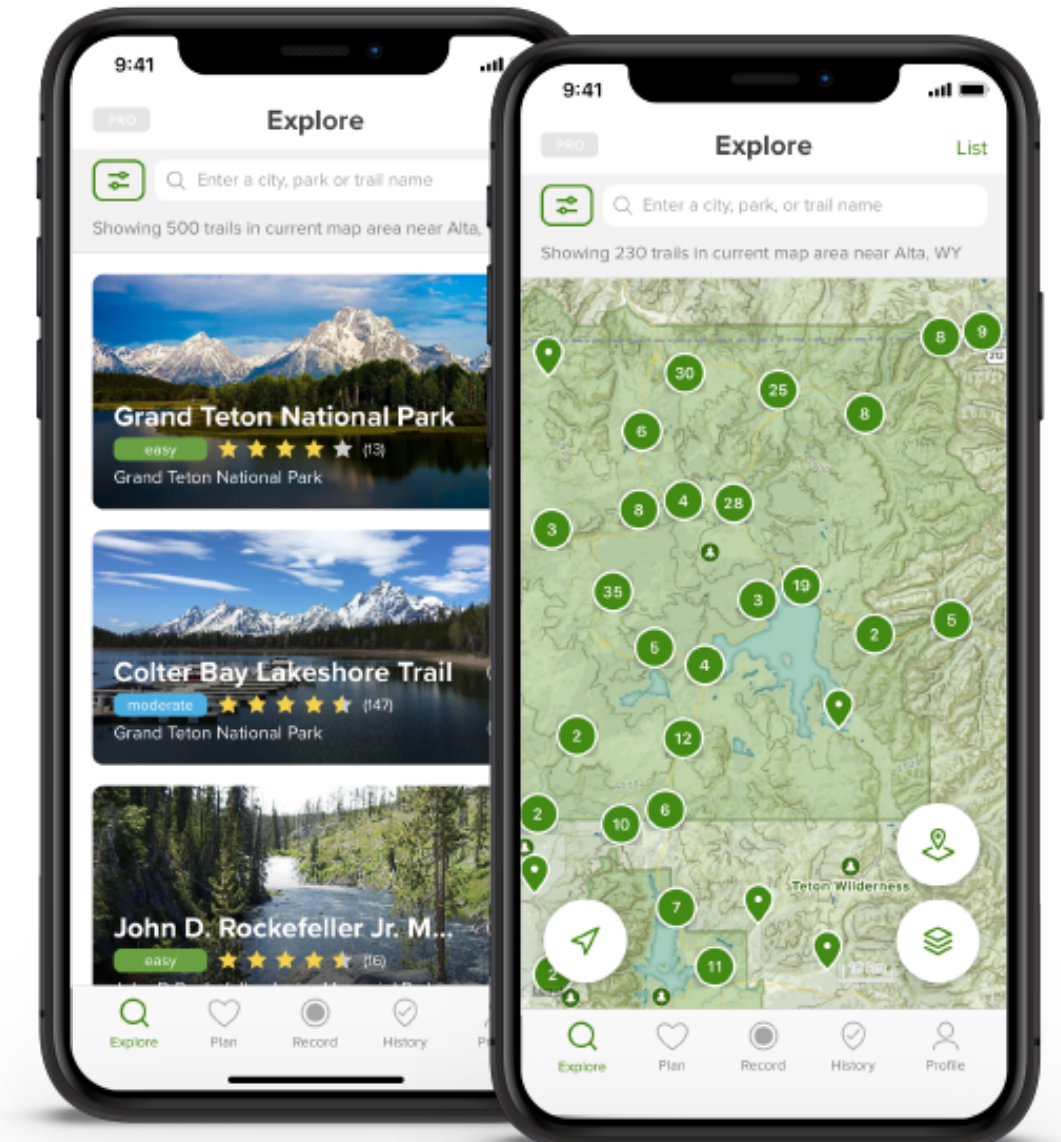


OFFRES DÉJÀ EXISTANTES

LES APPLICATIONS



source : googleimage



OPENRUNNER
Partner of outdoor explorers



LES ACTEURS



PRISE DE CONTACT



SYNDICAT MIXTE



ASSOCIATION DE RANDONNEES

ANALYSE SWOT

FORCES

- DÉCOUVERTE
- ACTIVITÉ DE GROUPE
- PAYSAGES DIVERSIFIÉS
- RICHESSE PATRIMONIALE ET NATURELLE
- ACTIVITÉ PHYSIQUE
- VALORISATION ÉCOTOURISME

FAIBLESSES

- MANQUE DE BALISAGE / SIGNALÉTIQUE
- ACCESSIBILITÉ À CERTAINS CHEMINS DE RANDONNÉES DIFFICILE


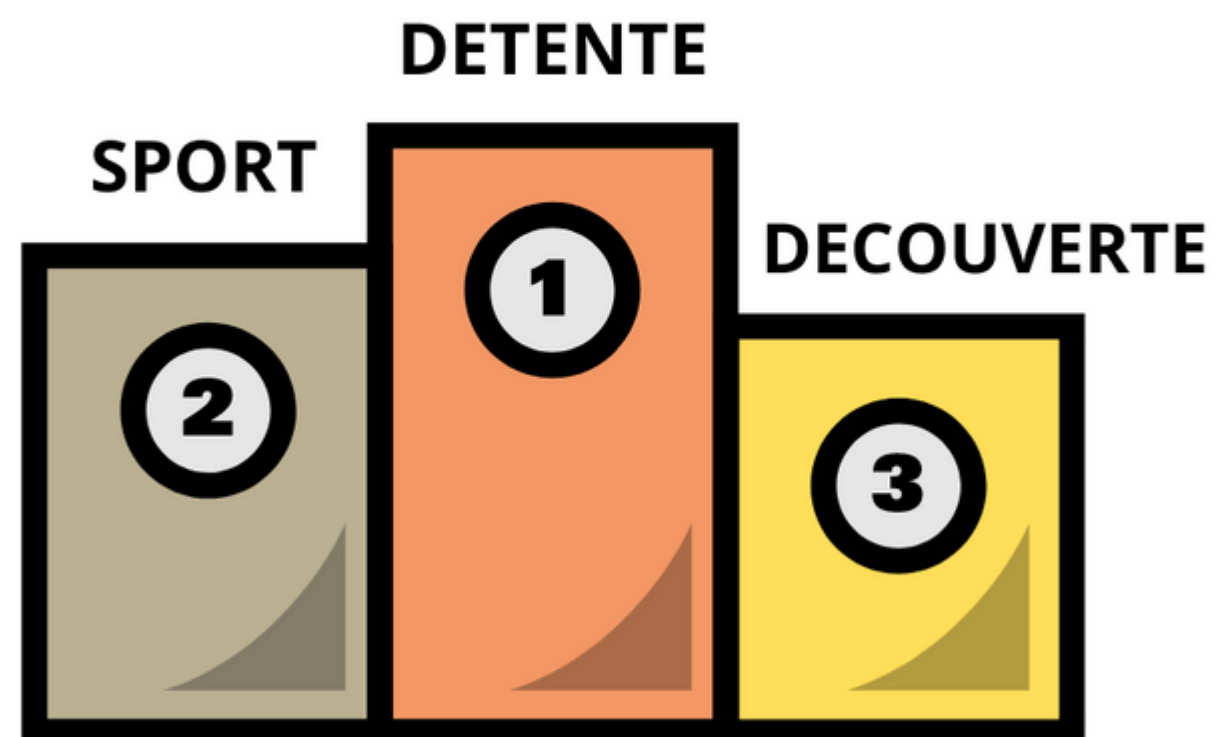
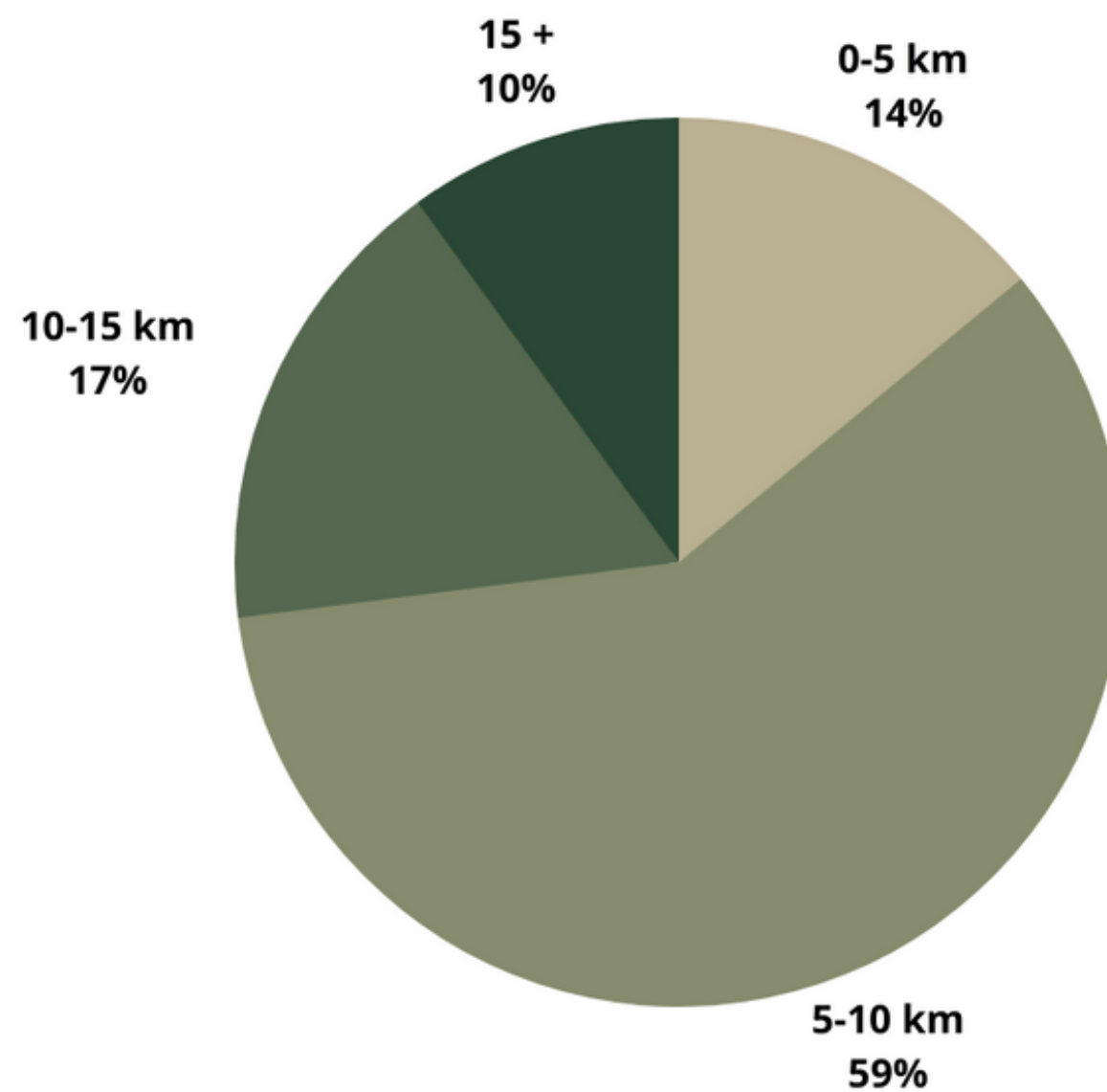

OPPORTUNITÉS

- CREER DES NOUVELLES OFFRES ORIGINALES (EX : ECOTOURISME)
- DÉCOUVERTE D'UNE MULTITUDE D'ACTEURS LOCAUX
- D'AMÉNAGEMENTS DES SENTIERS
- OBSERVATION DE FAUNE ET LA FLORE
- ÉMERGENCE D'APPLICATIONS MOBILES

MENACES

- MÉTÉO
- DÉGRADATION DES SENTIERS / POLLUTION DE L'ENVIRONNEMENT
- ÉROSION
- SE PERDRE / MANQUE DE BALISAGE

ANALYSE QUESTIONNAIRE



PROJET

DISTANCE : 17KM

DURÉE RANDONNÉE : 3H45



sentier
LE MONT DE COUPLE

● Départ : Place de la Mairie à WISSANT
➤ Longueur : 20 km - Variante 10 km
⌚ Durée : 2h30 en VTT/ 5h00 à pied
1h30 en VTT/ 2h30 à pied

CURIOSITÉS
Grand Site National des deux Caps.
Mont de Couple haut de 163 m, panorama, table d'orientation.
Musée du Moulin à Wissant, ancienne minoterie.
Typhonium à Wissant, inscrit aux Monuments Historiques.
Villas balnéaires et maisons de pêcheurs, au cœur de Wissant.
Ferme des 2 Caps : Mr Hamain - hameau de Sombre.

LOCATION DE VTT :
VTT de la Côte d'Opale - 29 rue du cimetière - 62179 Audinghen
Tél : 06.98.43.57.31.
CAP CYCLES - 211 rue Jean Jaurès - 62250 Marquise
Tél: 03.21.91.93.40. - Fax : 03.21.91.69.83.

INFOS :
Office de Tourisme de La Terre des 2 Caps
Place de la Mairie - 62179 WISSANT
Tél. : 0.820.207.600 - Fax : 03.21.85.39.64
www.terredes2caps.com / tourisme@terredes2caps.com

RANDO DE LA TERRE DES 2 CAPS



Création sur : googlemymaps



source : googleimage

PROJET

ORIGINAL

STIMULANT

GEOCACHING

INSTRUCTIF

ÉDUCATIF

CONVIVIAL

LUDIQUE



Remerciements



Nous aimerions remercier la SAP et l'université de l'ULCO d'avoir organisé cet Ecothon. Nous aimerions également remercier toutes les personnes qui nous ont aidées à avancer dans notre projet, ainsi que l'auberge de jeunesse de Calais pour nous avoir accueillis pendant ces deux jours.

Do Do Do
Do Do Do
Do Do Do
Do Do Do

JULIETTE

JOHNNY

SARAH

PHILIPPE

Do Do Do
Do Do Do
Do Do Do
Do Do Do

THIBAUD

ELISE

MARY

ANGELIQUE

